



O B Č I N A
SLOVENSKA BISTRICA
O b č i n s k i s v e t

22. redna seja občinskega sveta
dne 27. junija 2018

Gradivo za 20. točko dnevnega reda

ZADEVA: Premoženska zadeva: Izbris zaznambe grajeno javno dobro

Poročevalka: Janja Tkavc Smogavec, vodja Oddelka za splošne in pravne zadeve



O B Č I N A
SLOVENSKA BISTRICA

O b č i n s k a u p r a v a
Oddelek za splošne in pravne zadeve

Kolodvorska ulica10, 2310 Slovenska Bistrica

telefon: h.c. + 386 2 / 843 28 00, 843 28 10 **fax:** + 386 2 / 81 81 141 **e-mail:** obcina@slov-bistrica.si
uradna spletna stran <http://www.slovenska-bistrica.si>

Številka: 478-55/2017

Datum: 12.6.2018

O B Č I N A
SLOVENSKA BISTRICA
O b č i n s k i s v e t

ZADEVA: Predlog za izbris zaznambe grajeno javno dobro za nepremičnine parc. št. 977/4, k.o. 753 – Slovenska Bistrica, 1083/1, k.o. 753 – Slovenska Bistrica, 2512/2, k.o. 753 – Slovenska Bistrica, 2512/4, k.o. 753 – Slovenska Bistrica, 2513/1, k.o. 753 – Slovenska Bistrica in 2514/2, k.o. 753 – Slovenska Bistrica.

I. PREDLAGATELJ

Župan dr. Ivan ŽAGAR

II. DELOVNO TELO, PRISTOJNO ZA OBRAVNAVO

Odbor za gospodarstvo in proračun

III. VRSTA POSTOPKA

Enofazni

IV. PRAVNE PODLAGE ZA SPREJEM:

- Stvarnopravni zakonik (Uradni list RS, št. 87/02 in 91/13);
- Zakon o javnih financah (Uradni list RS, št. 11/11-UPB4, 14/13, 101/13, 55/15 – ZFisP, 96/15 – ZIPRS1617 in 13/18);

- Zakon o stvarnem premoženju države in samoupravnih lokalnih skupnosti (Uradni list RS, št. 11/18);
- Uredba o stvarnem premoženju države in samoupravnih lokalnih skupnostih (Uradni list RS, št. 31/18);
- Zakon o urejanju prostora (Uradni list RS, št. 61/17);
- Zakon o lokalni samoupravi (Uradni list RS, št. 94/07 – uradno prečiščeno besedilo, 76/08, 79/09, 51/10, 40/12 – ZUJF, 14/15 – ZUUF, 11/18 – ZSPDSLS-1 in 30/18);
- Statut občine Slovenska Bistrica (Uradni list RS, št. 55/10).

V. *NAMEN, CILJI SPREJEMA*

Podatki o nepremičninah:

- parc. št. 977/4, k.o. 753 – Slovenska Bistrica: 29,00 m², zaznamba grajeno javno dobro lokalnega pomena – občinska cesta; vrsta rabe: cesta;
- parc. št. 1083/1, k.o. 753 – Slovenska Bistrica: 71,00 m², zaznamba grajeno javno dobro lokalnega pomena – občinska cesta; vrsta rabe: cesta;
- parc. št. 2512/2, k.o. 753 – Slovenska Bistrica: 311,00 m², zaznamba grajeno javno dobro lokalnega pomena – občinska cesta; vrsta rabe: cesta;
- parc. št. 2512/4, k.o. 753 – Slovenska Bistrica: 586,00 m², zaznamba grajeno javno dobro lokalnega pomena – občinska cesta; vrsta rabe: cesta;
- parc. št. 2513/1, k.o. 753 – Slovenska Bistrica: 61,00 m², zaznamba grajeno javno dobro lokalnega pomena – občinska cesta; vrsta rabe: cesta in
- parc. št. 2514/2, k.o. 753 – Slovenska Bistrica: 457,00 m², zaznamba grajeno javno dobro lokalnega pomena – občinska cesta; vrsta rabe: cesta.

V zemljiški knjigi je na navedenih zemljiščih zaznamba grajeno javno dobro lokalnega pomena – občinska cesta.

Zaradi izgradnje zahodne obvoznice Slovenska Bistrica ter prenosa nepremičnega premoženja na RS, Ministrstvom za infrastrukturo, Direkcijo RS za infrastrukturo je potreben izbris zaznambe grajenega javnega dobra lokalnega pomena – občinska cesta pri nepremičninah parc. št. 977/4, k.o. 753 – Slovenska Bistrica, 1083/1, k.o. 753 – Slovenska Bistrica, 2512/2, k.o. 753 – Slovenska Bistrica, 2512/4, k.o. 753 – Slovenska Bistrica, 2513/1, k.o. 753 – Slovenska Bistrica in 2514/2, k.o. 753 – Slovenska Bistrica. Le z izbrisom zaznambe grajeno javno dobro lahko v skladu z Zakonom in Uredbo o stvarnem premoženju države in samoupravnih lokalnih skupnosti razpolagamo z nepremičninami. Vse navedene nepremičnine se nahajajo znotraj OPPN, predvidenega za zahodno obvoznico.

Prikaz situacij je razviden iz orto foto posnetkov, ki so v prilogi.

Občinska uprava Občine Slovenska Bistrica bo po sprejetju sklepa izdala ustrezno ugotovitveno odločbo, na podlagi katerega se bo v zemljiški knjigi izbrisala zaznamba grajeno javno dobro lokalnega pomena – občinska cesta na predmetnih nepremičninah.

VI. FINANČNE POSLEDICE

Sprejetje predlaganega sklepa nima neposrednih finančnih posledic za občinski proračun.

VII. PREDLOG SKLEPA

Občinskemu svetu predlagamo, da obravnava predloženo gradivo, o njem razpravlja ter sprejme naslednji

S K L E P

I.

S tem sklepom se ukine status grajeno javno dobro lokalnega pomena – občinska cesta na nepremičninah:

- parc. št. 977/4, k.o. 753 – Slovenska Bistrica: 29,00 m², zaznamba grajeno javno dobro lokalnega pomena – občinska cesta; vrsta rabe: cesta;
- parc. št. 1083/1, k.o. 753 – Slovenska Bistrica: 71,00 m², zaznamba grajeno javno dobro lokalnega pomena – občinska cesta; vrsta rabe: cesta;
- parc. št. 2512/2, k.o. 753 – Slovenska Bistrica: 311,00 m², zaznamba grajeno javno dobro lokalnega pomena – občinska cesta; vrsta rabe: cesta;
- parc. št. 2512/4, k.o. 753 – Slovenska Bistrica: 586,00 m², zaznamba grajeno javno dobro lokalnega pomena – občinska cesta; vrsta rabe: cesta;
- parc. št. 2513/1, k.o. 753 – Slovenska Bistrica: 61,00 m², zaznamba grajeno javno dobro lokalnega pomena – občinska cesta; vrsta rabe: cesta in
- parc. št. 2514/2, k.o. 753 – Slovenska Bistrica: 457,00 m², zaznamba grajeno javno dobro lokalnega pomena – občinska cesta; vrsta rabe: cesta.

II.

Ta sklep začne veljati naslednji dan po objavi v Uradnem listu Republike Slovenije.

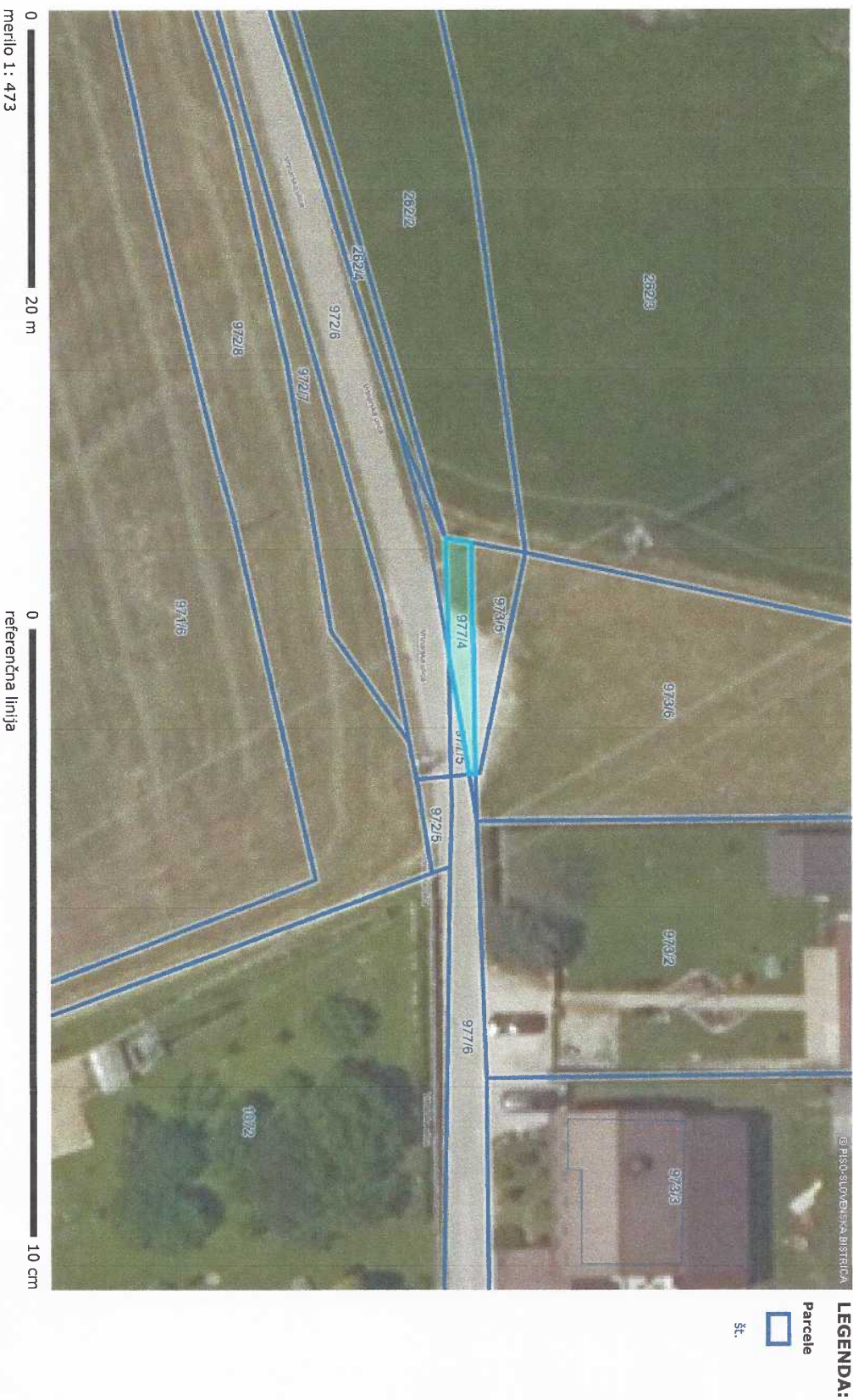
S spoštovanjem.

Janja TKAVC SMOGAVEC
vodja oddelka
za splošne in pravne zadeve

Priloge:

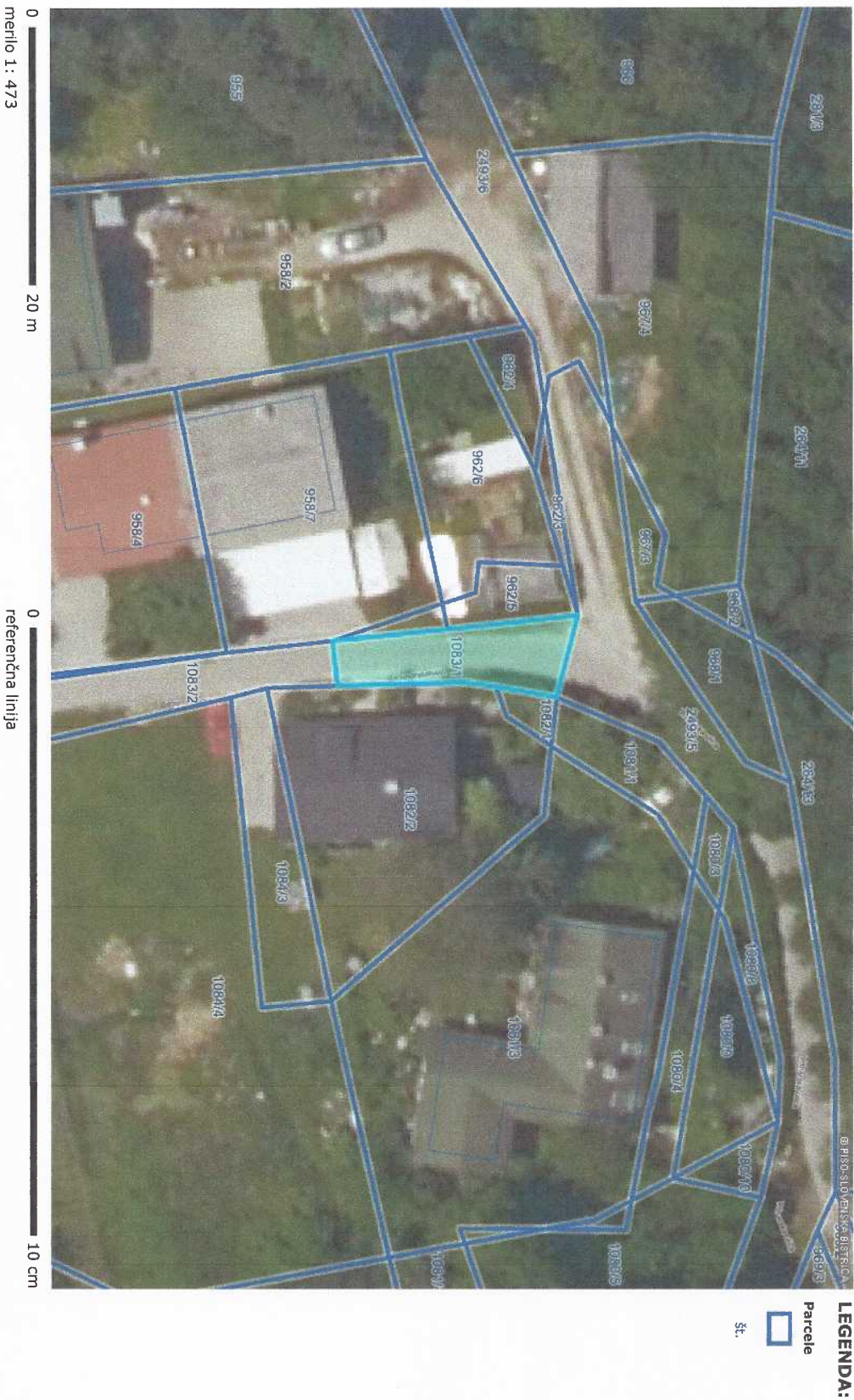
grafična podlaga (6x)

Začetni prikaz



<http://www.geoportal.net/piso>; čas izpisa: 12. junij 2018 8:33:03; uporabnik: nina.irsic@sllov-bistrica.si
Numerično merilo je veljavno, če znaša dolžina referenčne linije 10 cm. Grafično merilo je veljavno v vsakem primeru.
© PISO-OBČINA SLOVENSKA BISTRICA

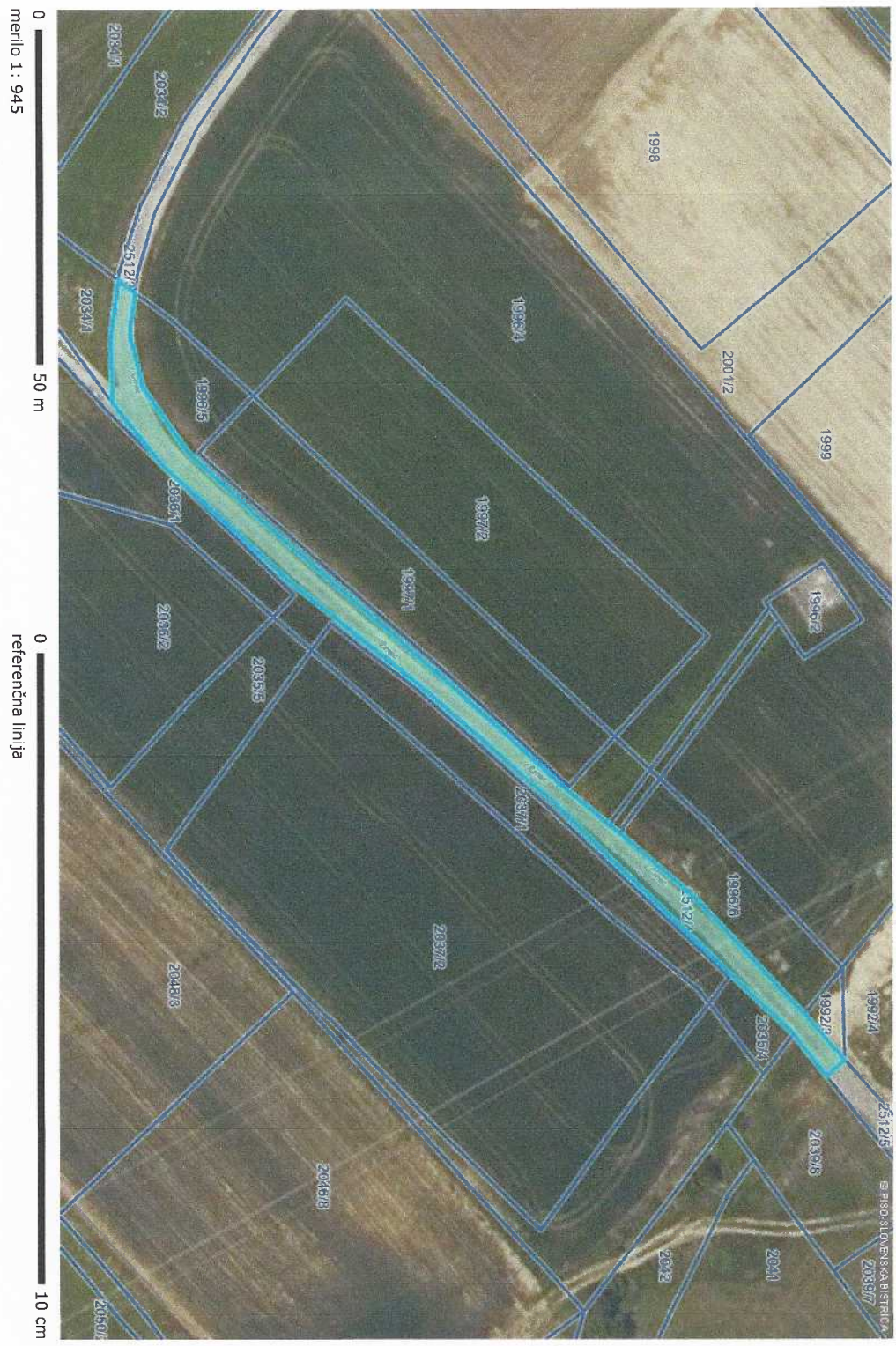
Začetni prikaz



OZNAČENA PARCELA: katastrska občina: 753-SLOVENSKA BISTRICA, parcela: 1083/1

<http://www.geoprositor.net/piso>; čas izpisa: 12. junij 2018 8:34:06; uporabnik: nina.irsic@slov-bistrica.si
Numerično merilo je veljavno, če znaša dolžina referenčne linije 10 cm. Grafično merilo je veljavno v vsakem primeru.
© PISO-OBČINA SLOVENSKA BISTRICA

Začetni prikaz

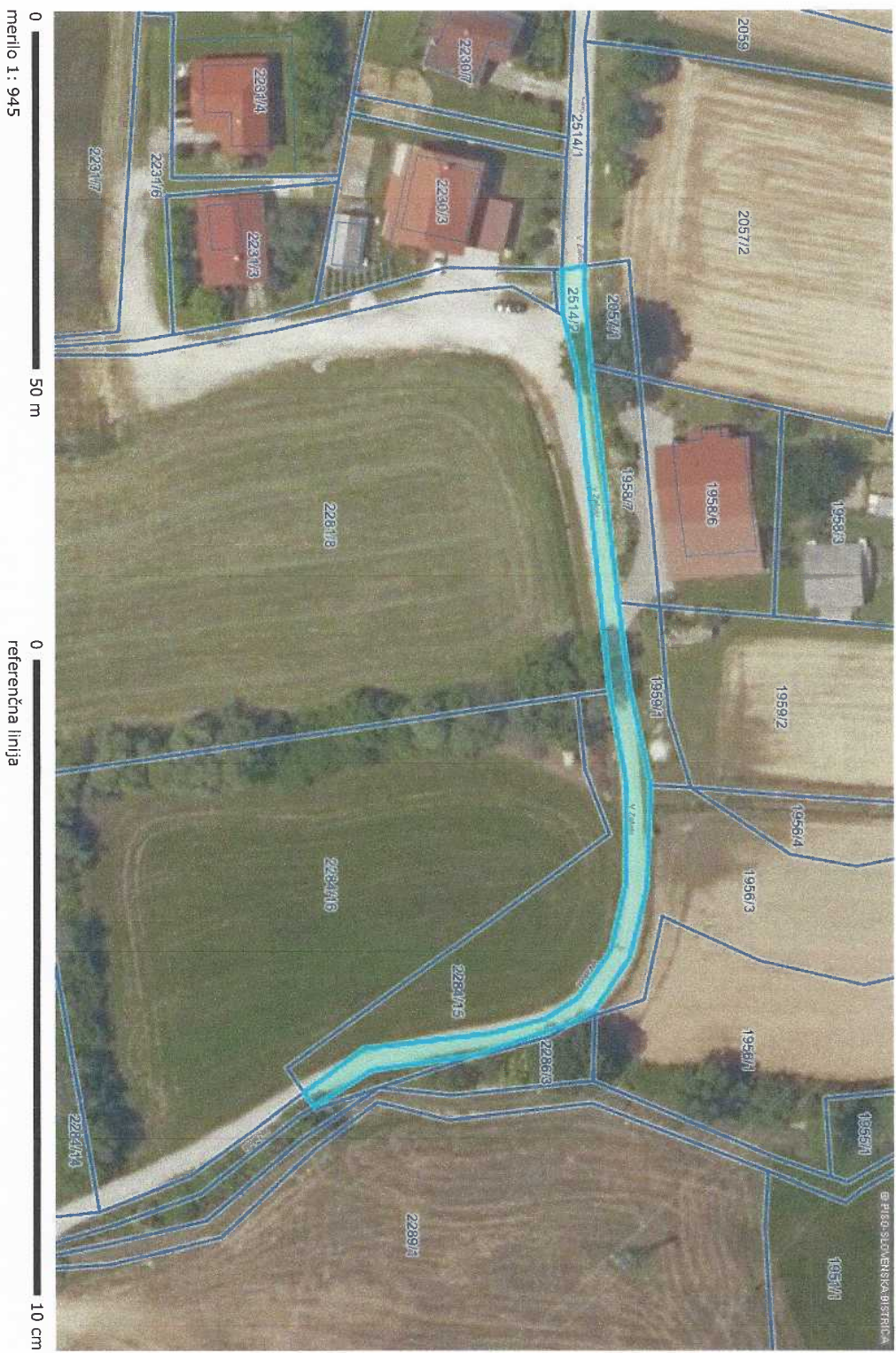


LEGENDA:
Parcelle
šif.

OZNAČENA PARCELA: katastrska občina: 753-SLOVENSKA BISTRICA, parcela: 2512/4

<http://www.geoprostor.net/piso>; čas izpisa: 12. junij 2018 8:37:25; uporabnik: nina.jrsic@slov-bistrica.si
Numerično merilo je veljavno, če znaša dožnja referenčne linije 10 cm. Grafično merilo je veljavno v vsakem primeru.
© PISO-OBČINA SLOVENSKA BISTRICA

Začetni prikaz



OZNAČENA PARCELA: katastrska občina: 753-SLOVENSKA BISTRICA, parcela: 2514/2

LEGENDA:
Parcelle
šif.

<http://www.geoprostor.net/piso/>; čas izpisa: 12. junij 2018 8:38:42; uporabnik: nina.lrsic@slov-bistrica.si
Numerično merilo je veljavno, če znaša dolžina referenčne linije 10 cm. Grafično merilo je veljavno v vsakem primeru.
© PISO-OBČINA SLOVENSKA BISTRICA